

«СОГЛАСОВАНО»

Заместитель главы Администрации
по Вахитовскому и Приволжскому
районам

 Р.Р.Сафин

 «3» сентября 2018г.

«УТВЕРЖДАЮ»

Директор МАОУ «Гимназия №19»
Приволжского района г.Казани
А.Д. Галманов

 
«3» сентября 2018г.

«СОГЛАСОВАНО»

ВРИО Начальника отделения по
Вахитовскому и Приволжскому
районам ОГИБДД
УМВД России по г.Казани,
капитан полиции

 Л.К. Гилмутдинов


«3» сентября 2018г.

ПАСПОРТ

дорожной безопасности образовательного учреждения

Муниципального автономного общеобразовательного

учреждения «Гимназия №19» Приволжского района г.Казани

Общие сведения

Муниципальное автономное общеобразовательное учреждение
«Гимназия №19» Приволжского района г.Казани

Юридический адрес: 420138 г.Казань ул. Пр.Победы 48

Фактический адрес: 420138 г.Казань ул. Пр.Победы 48

Руководители образовательного учреждения:

Директор (руководитель) Талманов А.Л. 268-50-26

(фамилия, имя, отчество)

(телефон)

Заместитель директора
по учебной работе

Стахеева Н.В.

268-50-26

(фамилия, имя, отчество)

(телефон)

Заместитель директора

по воспитательной работе Хамидуллина Э.З.

268-50-26

(фамилия, имя, отчество)

(телефон)

Начальник отдела образования

По Вахитовскому и

Приволжскому районам

М.З.Закирова
(843)224 35 30

ВРИО Начальника отделения по
Вахитовскому и Приволжскому районам
ОГИБДД УМВД России по г.Казани,
капитан полиции

Л.К. Гилмутдинов

Инспектор по пропаганде отделения
по Приволжскому району ОГИБДД
Управления МВД России по г.Казани,
старший лейтенант полиции

Ответственные работники
за мероприятия по профилактике
детского травматизма

зам.директора по ВР

Хамидуллина Э.З.

(должность)

(фамилия, имя, отчество)

Начальник Управления МУП
трест «Горводзеленхоз»

Р.Ш.Заббарова

Руководитель или ответственный
работник дорожно-эксплуатационной
организации, осуществляющей
содержание технических средств
организации дорожного
движения (ТСОДД)*

(фамилия, имя, отчество)

(телефон)

Количество учащихся 1558

Наличие уголка по БДД в кабинете ОБЖ

Наличие класса по БДД в кабинете ОБЖ

Наличие автогородка (площадки) по БДД есть

Наличие автобуса в образовательном учреждении нет

Владелец автобуса

Время занятий в образовательном учреждении: 8:00-16:30

внеклассные занятия: 11:00-18:30

Телефоны оперативных служб:

Противопожарная служба МЧС России	01
Милиция	02
Скорая медицинская помощь	03
Единый телефонный номер вызова экстренных оперативных служб	112

Содержание

I. План-схемы образовательного учреждения.

1. Район расположения образовательного учреждения, пути движения транспортных средств и детей (обучающихся, воспитанников).
2. Организация дорожного движения в непосредственной близости от образовательного учреждения с размещением соответствующих технических средств организации дорожного движения, маршруты движения детей и расположение парковочных мест.
3. Маршруты движения организованных групп детей от образовательного учреждения к стадиону, парку или спортивно-оздоровительному комплексу.
4. Пути движения транспортных средств к местам разгрузки/погрузки и рекомендуемые безопасные пути передвижения детей по территории образовательного учреждения.

II. Информация об обеспечении безопасности перевозок детей специальным транспортным средством (автобусом).

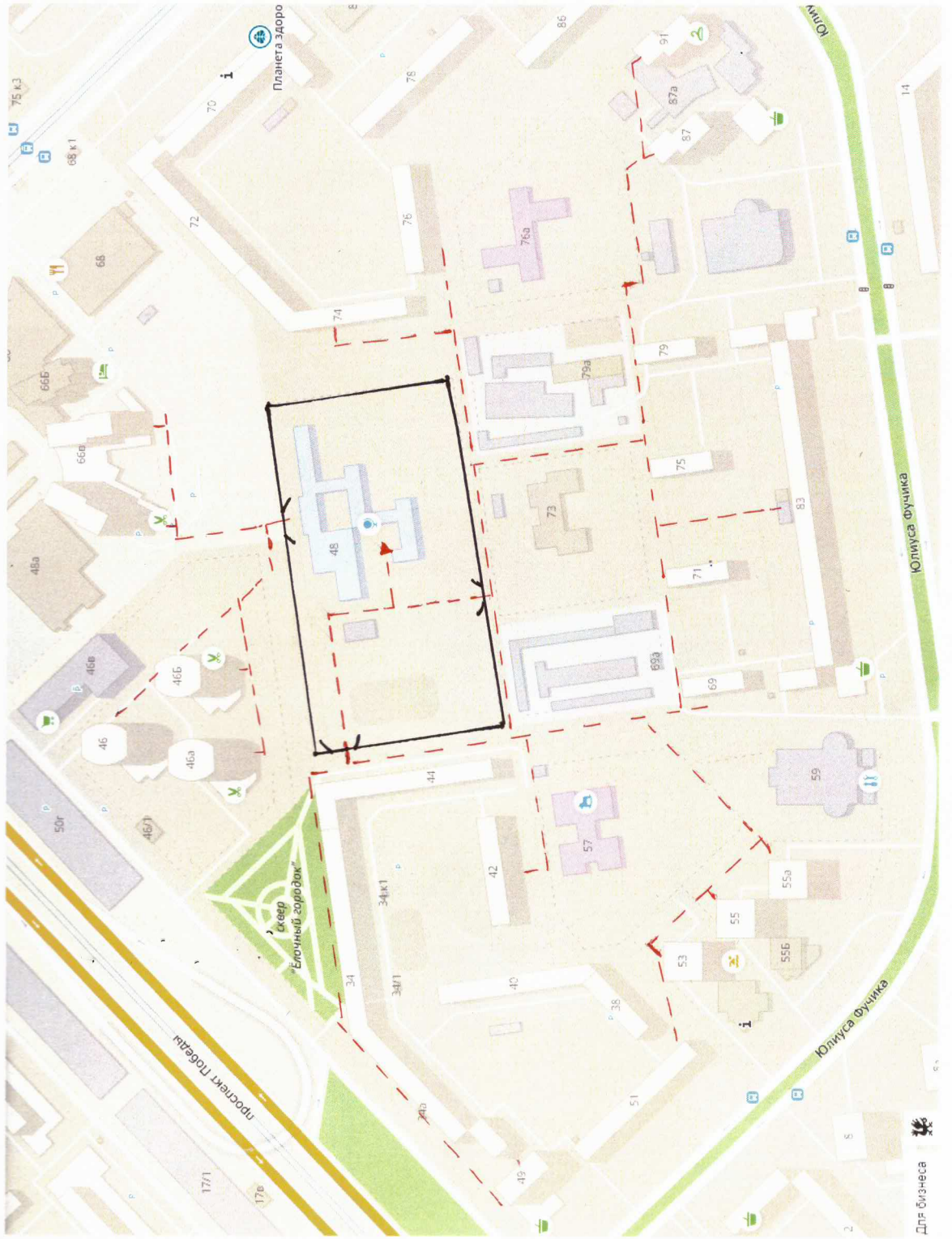
1. Общие сведения.
2. Маршрут движения автобуса до образовательного учреждения.
3. Безопасное расположение остановки автобуса у образовательного учреждения.

III. Приложения

План-схема пути движения транспортных средств и детей (обучающихся, воспитанников) при проведении дорожных ремонтно-строительных работ вблизи образовательного учреждения

1. План-схемы образовательного учреждения

1. Район расположения образовательного учреждения, пути движения транспортных средств и детей (обучающихся, воспитанников)



Рекомендации к составлению план-схемы района расположения образовательного учреждения

1. Район расположения образовательного учреждения определяется группой жилых домов, зданий и улично-дорожной сетью с учетом остановок общественного транспорта (выходов из станций метро), центром которого является непосредственно образовательное учреждение;

2. Территория, указанная на схеме, включает:

образовательное учреждение;

стадион вне территории образовательного учреждения, на котором могут проводиться занятия по физической культуре (*при наличии*);

парк, в котором могут проводиться занятия с детьми на открытом воздухе (*при наличии*);

спортивно-оздоровительный комплекс (*при наличии*);

жилые дома, в которых проживает большая часть детей (учеников) данного образовательного учреждения;

автомобильные дороги и тротуары.

3. На схеме обозначены:

расположение жилых домов, зданий и сооружений;

сеть автомобильных дорог;

пути движения транспортных средств;

пути движения детей (обучающихся, воспитанников) в/из образовательного учреждения;

опасные участки (места несанкционированных переходов на подходах к образовательному учреждению, места имевших место случаев дорожно-транспортных происшествий с участием детей-пешеходов и детей-велосипедистов);

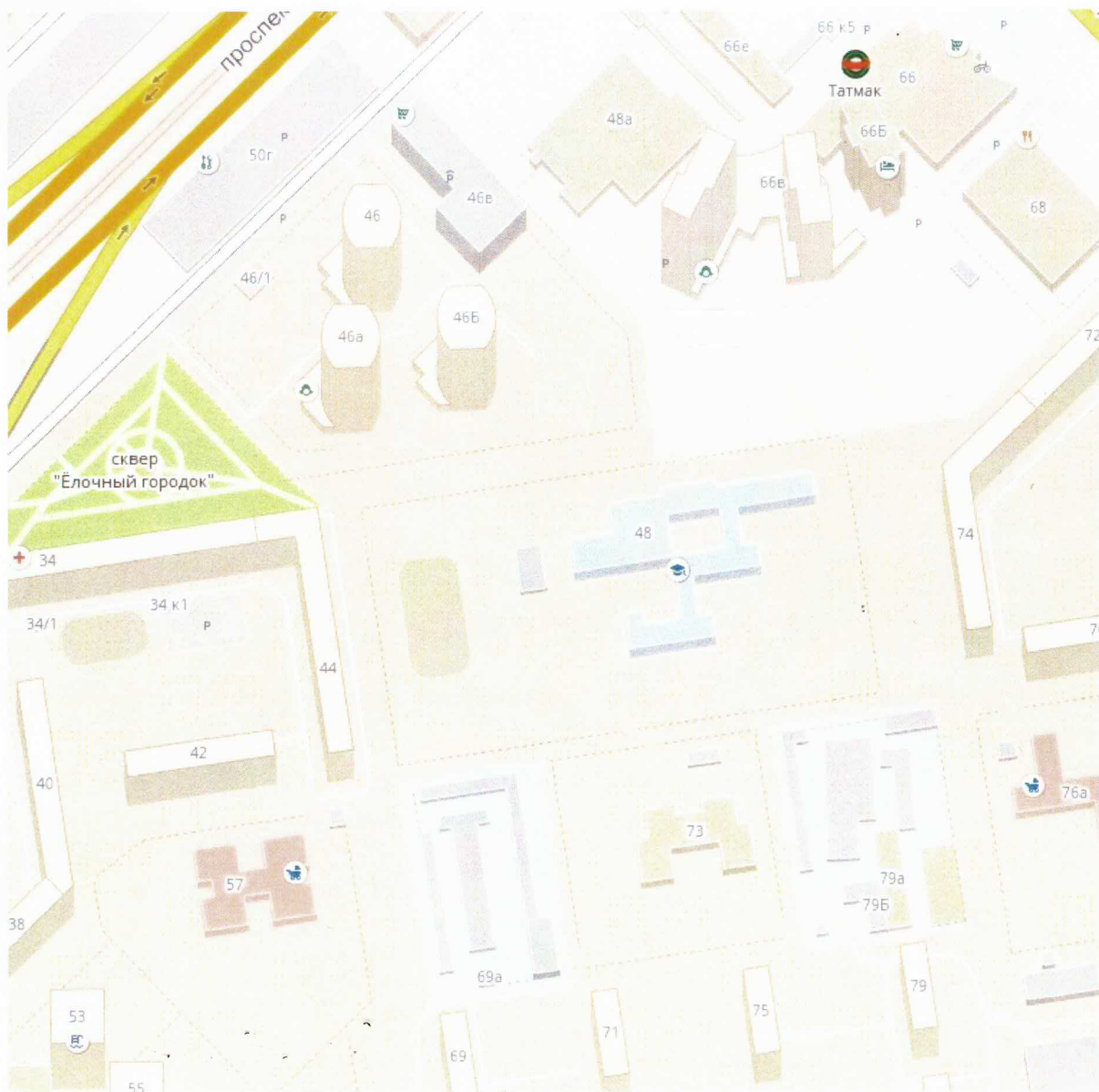
уличные (наземные – регулируемые / нерегулируемые) и внеуличные (надземные и подземные) пешеходные переходы;

названия улиц и нумерация домов.

Схема необходима для общего представления о районе расположения образовательного учреждения. На схеме обозначены наиболее частые пути движения обучающихся от дома (от отдаленных остановок маршрутных транспортных средств) к образовательному учреждению и обратно.

При исследовании маршрутов движения детей необходимо уделить особое внимание опасным зонам, где дети (обучающиеся, воспитанники) пересекают проезжие части дорог не по пешеходному переходу.

2. Схема организации дорожного движения в непосредственной близости от образовательного учреждения с размещением соответствующих технических средств организации дорожного движения, маршрутов движения детей и расположения парковочных мест



Рекомендации к составлению схемы организации дорожного движения в непосредственной близости от образовательного учреждения

1. Схема организации дорожного движения ограничена автомобильными дорогами, находящимися в непосредственной близости от образовательного учреждения.

2. На схеме обозначаются:

здание образовательного учреждения с указанием территории, принадлежащей непосредственно образовательному учреждению (при наличии указать ограждение территории);

автомобильные дороги и тротуары;

уличные (наземные – регулируемые / нерегулируемые) и внеуличные (надземные и подземные) пешеходные переходы на подходах к образовательному учреждению;

дислокация существующих дорожных знаков и дорожной разметки;

другие технические средства организации дорожного движения;

направление движения транспортных средств по проезжей части;

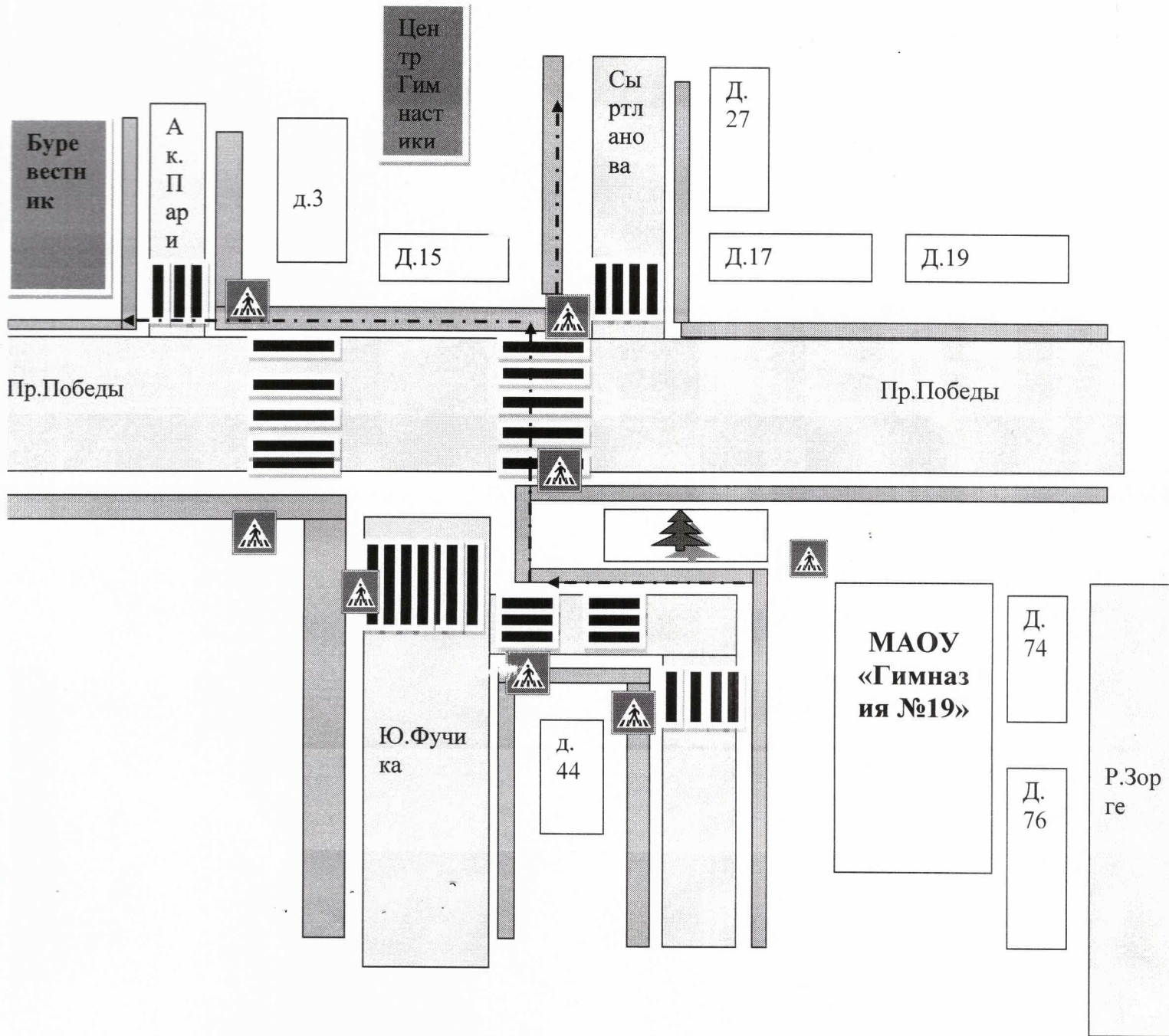
направление безопасного маршрута движения детей (обучающихся, воспитанников).

3. На схеме указано расположение остановок маршрутных транспортных средств и безопасные маршруты движения детей (обучающихся, воспитанников) от остановочного пункта к образовательному учреждению и обратно;

4. При наличии стоянки (парковочных мест) около образовательного учреждения, указывается место расположение и безопасные маршруты движения детей от парковочных мест к образовательному учреждению и обратно.

К схеме (в случае необходимости) должен быть приложен план мероприятий по приведению существующей организации дорожного движения к организации дорожного движения, соответствующей нормативным техническим документам, действующим в области дорожного движения, по окончании реализации которого готовится новая схема.

3. Маршрут движения организованных групп детей от образовательного учреждения к стадиону, парку, или спортивно-оздоровительному комплексу

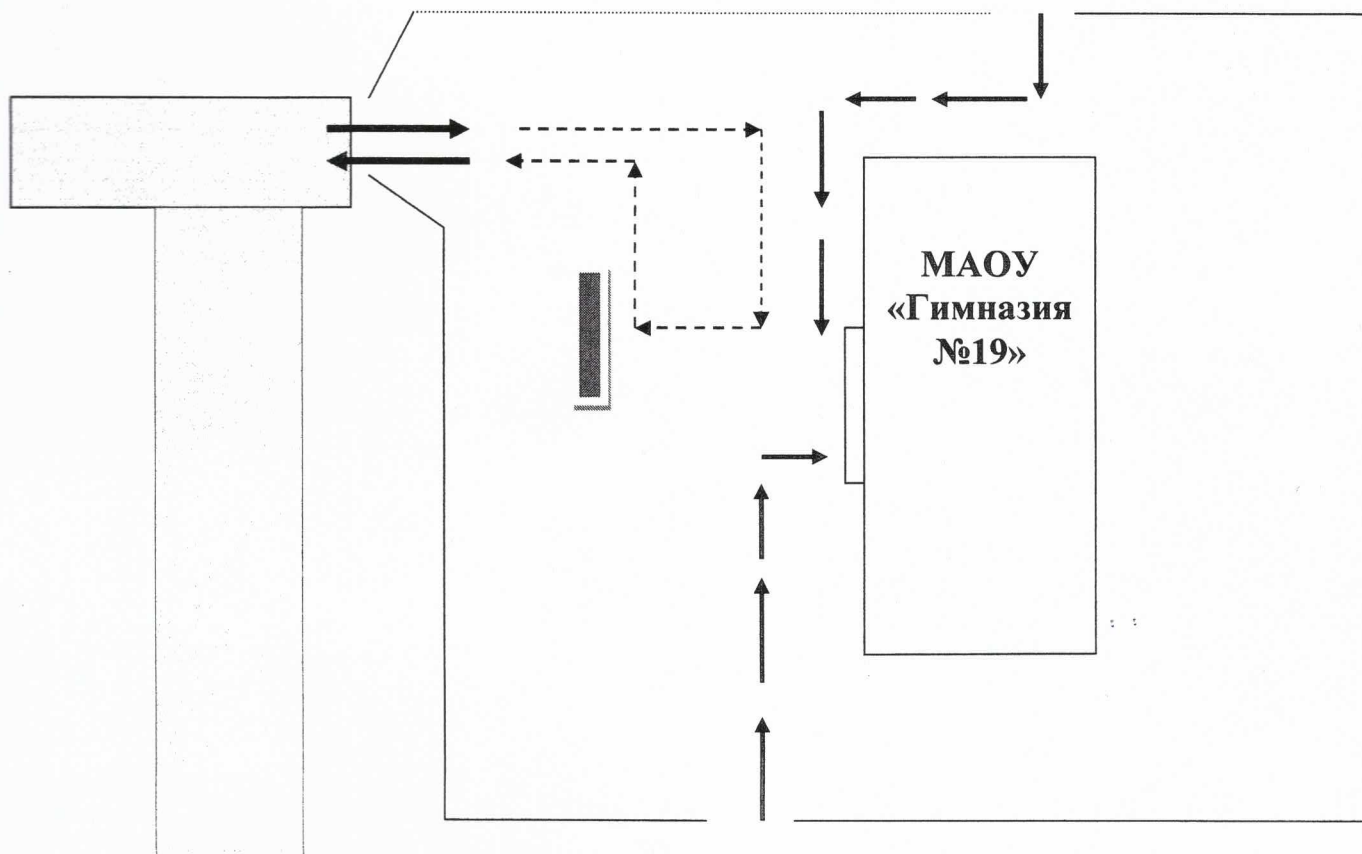


Рекомендации к составлению схемы пути движения транспортных средств к местам разгрузки/погрузки и рекомендуемые безопасные пути передвижения детей по территории образовательного учреждения

На схеме указывается примерная траектория движения транспортных средств на территории образовательного учреждения, в том числе места погрузки/разгрузки, а также безопасный маршрут движения детей во время погрузочно-разгрузочных работ.

В целях обеспечения безопасного движения детей по территории образовательного учреждения необходимо исключить пересечения путей движения детей и путей движения транспортных средств.

4. Пути движения транспортных средств к местам разгрузки/погрузки и рекомендуемые безопасные пути передвижения детей по территории образовательного учреждения



- въезд/выезд грузовых транспортных средств



- движение грузовых транспортных средств по территории образовательного учреждения



- движение детей и подростков на территории образовательного учреждения



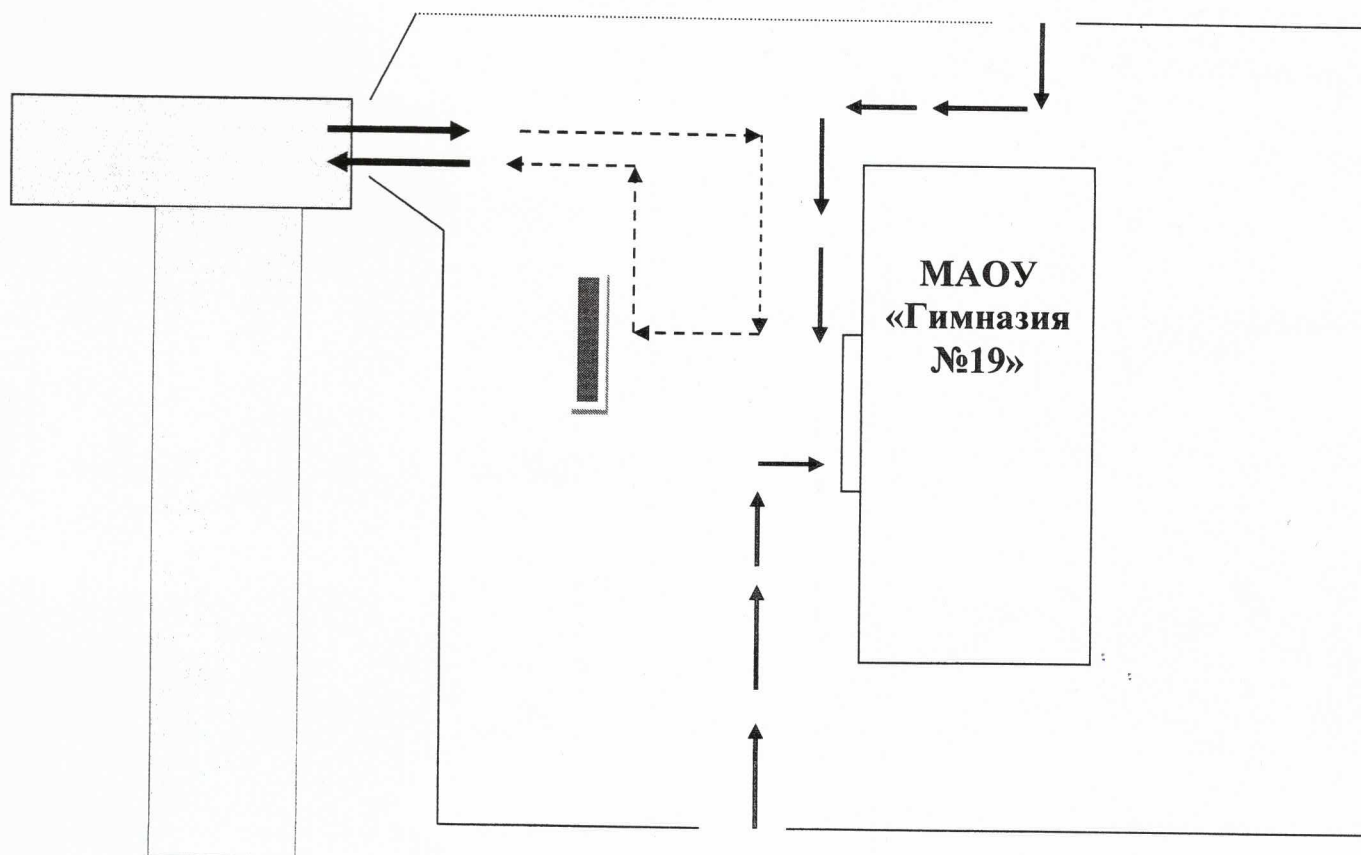
- место разгрузки/погрузки

Рекомендации к составлению схемы пути движения транспортных средств к местам разгрузки/погрузки и рекомендуемые безопасные пути передвижения детей по территории образовательного учреждения

На схеме указывается примерная траектория движения транспортных средств на территории образовательного учреждения, в том числе места погрузки/разгрузки, а также безопасный маршрут движения детей во время погрузочно-разгрузочных работ.

В целях обеспечения безопасного движения детей по территории образовательного учреждения необходимо исключить пересечения путей движения детей и путей движения транспортных средств.

3. Безопасное расположение остановки автобуса у образовательного учреждения



- въезд/выезд транспортных средств



- движение транспортных средств по территории образовательного учреждения



- движение детей и подростков на территории образовательного учреждения



- место посадки/высадки детей и подростков

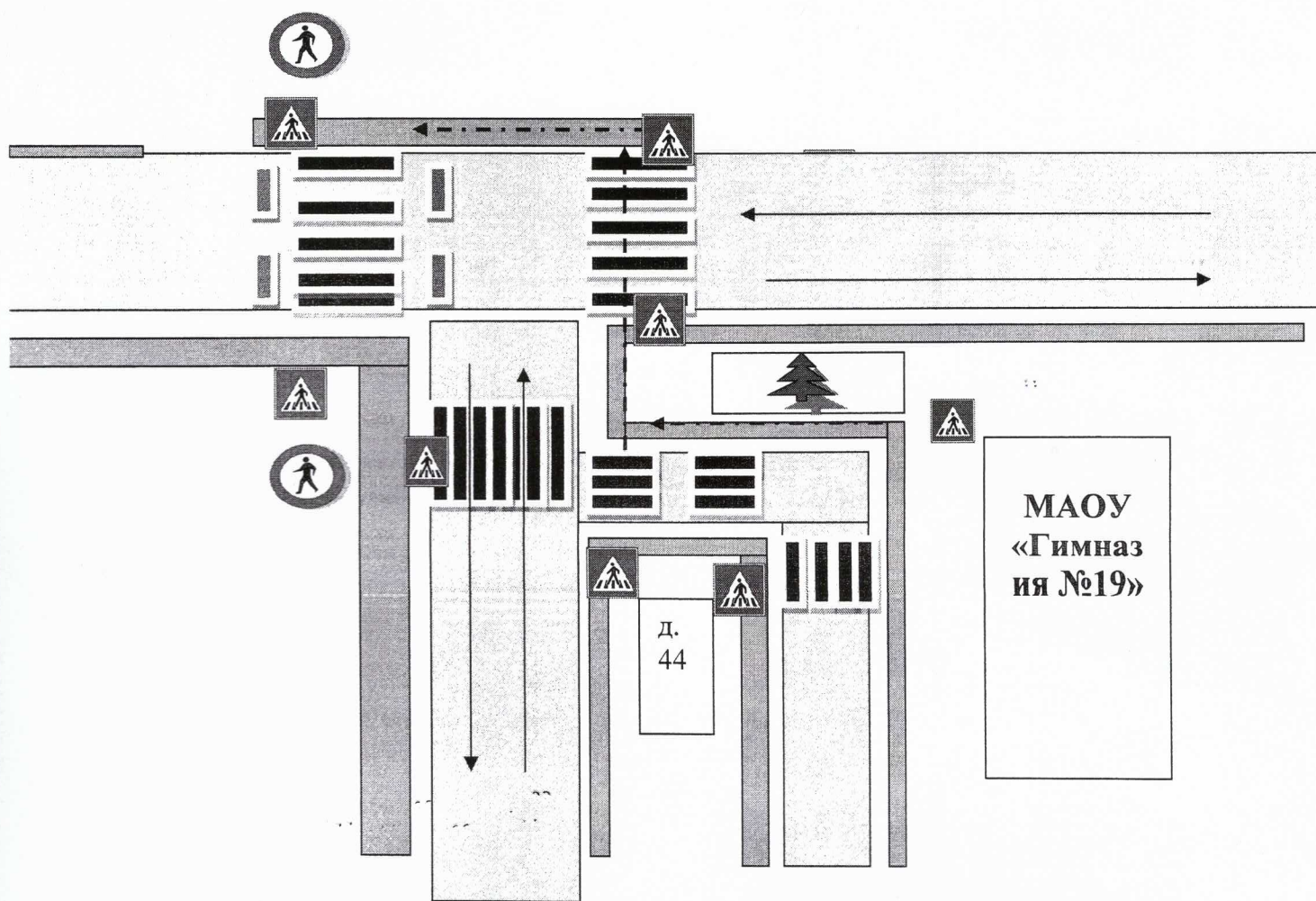
Рекомендации к составлению схемы расположения остановки автобуса у образовательного учреждения





На схеме указывается подъезд в оборудованный «карман» или другое оборудованное место для посадки и высадки детей из автобуса у образовательного учреждения, и дальнейший путь движения автобуса по проезжей части, а также безопасный маршрут движения детей (обучающихся, воспитанников) от остановки автобуса у образовательного учреждения.

На схеме обозначены:

- жилые дома района расположения образовательного учреждения;
- здание образовательного учреждения;
- ограждение территории образовательного учреждения (*при наличии*);
- автомобильные дороги.

Приложение
План-схема пути движения транспортных средств и детей
(обучающихся, воспитанников) при проведении дорожно-ремонтных
работ вблизи образовательного учреждения



-  - проезжая часть
-  - тротуар
-  - рекомендуемое направления движения детей
-  - направление движения транспортного потока

**Рекомендации к составлению план-схемы пути движения
транспортных средств и детей (учеников)
при проведении дорожных ремонтно-строительных работ
вблизи образовательного учреждения**

На схеме указывается место производства дорожных ремонтно-строительных работ, его обустройство дорожными знаками и ограждениями, иными техническими средствами организации дорожного движения, а также безопасный маршрут движения детей (обучающихся, воспитанников) к образовательному учреждению с учетом изменения маршрута движения по тротуару.

На схеме обозначены:

- участок производства дорожных ремонтно-строительных работ;
- автомобильные дороги;
- тротуары;
- альтернативные пути (обходы места производства дорожных ремонтно-строительных работ пешеходами и объезды транспортными средствами);
- здание образовательного учреждения;
- ограждение территории образовательного учреждения *(при наличии)*.